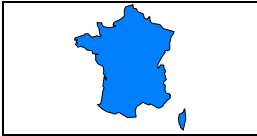


Prénom :

Date :



GÉOGRAPHIE

La France - Carte d'identité (06 - C)

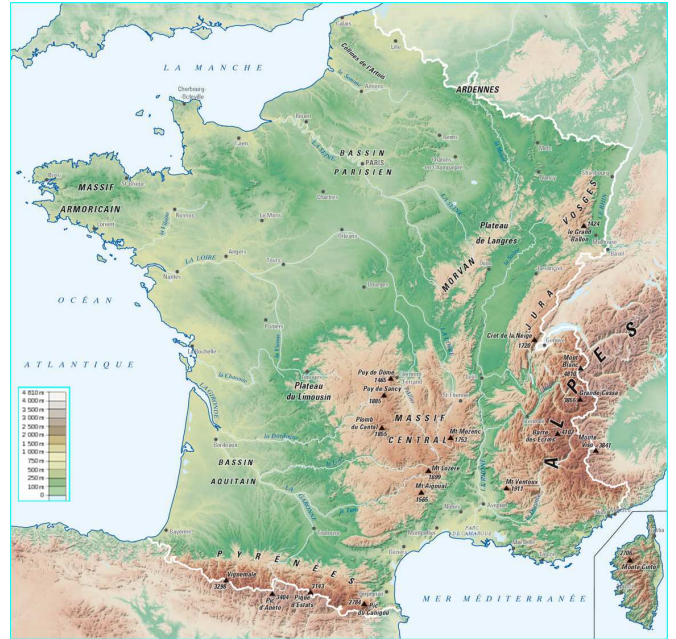
Divers

- Capitale : **Paris**
- Monnaie : **Euro (€)**
- Devise : **Liberté, Égalité, Fraternité**

Géographie physique

Localisation :

- Hémisphère : **Nord**
- Continent : **Europe**
- Pays frontaliers : **Belgique, Luxembourg, Allemagne, Suisse, Italie, Espagne, Royaume-Uni**



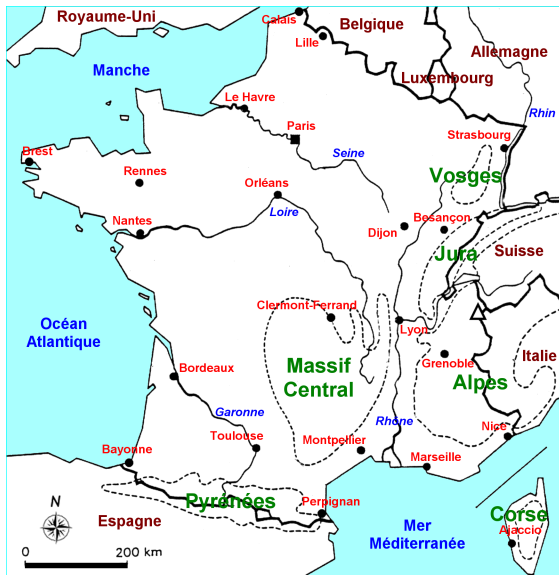
Données générales :

- Superficie : **550 000 km²**
- Relief : **Divers, plaines, plateaux, collines, montagnes, vallées...**
- Plaines : **Bassin Parisien et Aquitain**
- Montagnes : **Pyrénées, Alpes, Massif Central, Vosges, Jura**
- Point culminant : **Mont Blanc - Alpes (4 810 m)**

Hydrographie :

- Fleuves : **Seine, Loire, Garonne, Rhône, Rhin**
 - Autres cours d'eau : **Saône, Moselle, Meuse, Adour...**
- Mers bordières : **Mer du Nord, la Manche, l'océan Atlantique, Mer méditerranée**

Géographie humaine



- Population : **65 millions**
- Densité : **118 habts/km²**
- Espérance de vie : **F = 84,8 ans / H = 78,2 ans**
- Taux de natalité : **12,6 pour mille**
- Taux de mortalité : **8,4 pour mille**
- Principales villes : **Lille, Lyon, Marseille, Bordeaux, Rennes, Brest, Strasbourg, Nantes, Montpellier, Grenoble, Rouen...**
- Population urbaine / rurale : **Urbaine : 80% / Rurale : 20%**